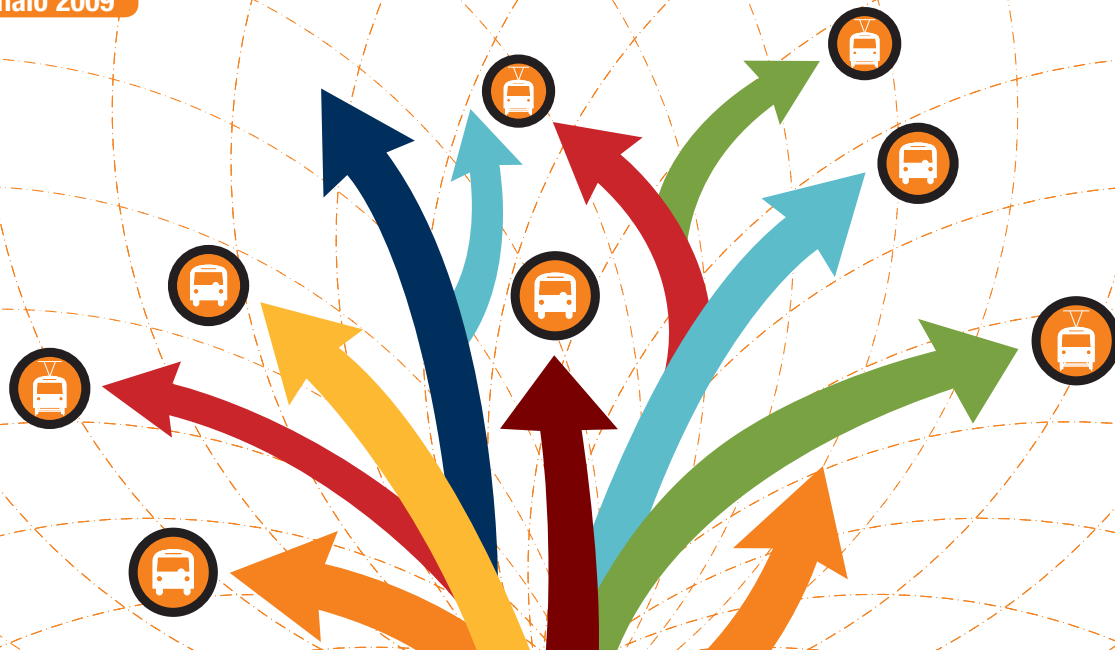


Potenziamento linee ATM area Nord di Milano

Dal 17 Gennaio 2009



ATM

Entrano in servizio



LA NUOVA METROTRANVIA MILANO-CINISELLO (LINEA 31)

25 fermate per 8,5 km di percorso
da Piazzale Lagosta a Cinisello.



**QUATTRO NUOVE LINEE
DI AUTOBUS: 86, 87, 728
e 705** che sostituisce
la linea **704** non più in servizio.

Cambiano il percorso



**LE LINEE TRANVIARIE
5 e 7** che sostituisce
la linea **11** non più in servizio.



**LE LINEE DI AUTOBUS
40, 44, 51, 81, 83, 702,
727 e 729.**



**Il 17 gennaio
2009
cambia l'assetto
della rete
di superficie
della zona
nord di Milano.**

I vantaggi

- MAGGIORE COPERTURA
DEL TERRITORIO**
- MAGGIORE REGOLARITÀ
DEL SERVIZIO**
- AUMENTO DELLE FREQUENZE**

Il 17 gennaio 2009 ATM **cambia l'assetto della rete nella zona nord di Milano** per l'entrata in servizio della nuova metrotranvia Milano – Cinisello linea 31.

Lunga 8,5 chilometri, la metrotranvia percorre viale Zara, dove si intreccia con la linea 3 della metropolitana e la futura M5 e raggiunge, attraverso viale Fulvio Testi e via Gorki, l'asse storico e commerciale di Cinisello Balsamo.

Diversi anni di lavori e un cospicuo investimento da parte degli enti locali per un'opera che avrà riflessi positivi sulla mobilità lungo l'asse Testi-Zara: la metrotranvia infatti assicura ai cittadini dell'area interessata un viaggio confortevole, grazie all'utilizzo dei tram di ultima generazione, e spostamenti veloci, dato che la maggior parte del percorso è in sede riservata.

I numeri

Lunghezza percorso	8,5 Km
Numero Fermate	25 complessive di cui 8 sul territorio di Cinisello Balsamo
Distanza media tra fermate	350 metri
Frequenza nelle ore di punta:	ogni 4'
Frequenza nelle ore di morbida:	ogni 8'
Tipologia vettura	Sirio 35 metri: vetture climatizzate e a pianale ribassato
Numero passeggeri	285 a pieno carico per ogni vettura
Tempo di viaggio	30' da Cinisello centro a Zara M3

Di conseguenza, i percorsi di alcune linee urbane e di collegamento tra la zona nord di Milano e i comuni limitrofi sono stati razionalizzati per aumentarne la regolarità e per eliminare le sovrapposizioni con la tranvia.

Le linee interessate sono:

- linea tranviaria 5;
- linea tranviaria 7 che sostituirà la linea 11, non più in servizio;
- linee automobilistiche 40 - 44 - 51 - 81 - 83 - 702 - 727 - 729.

In parallelo, entreranno in servizio:

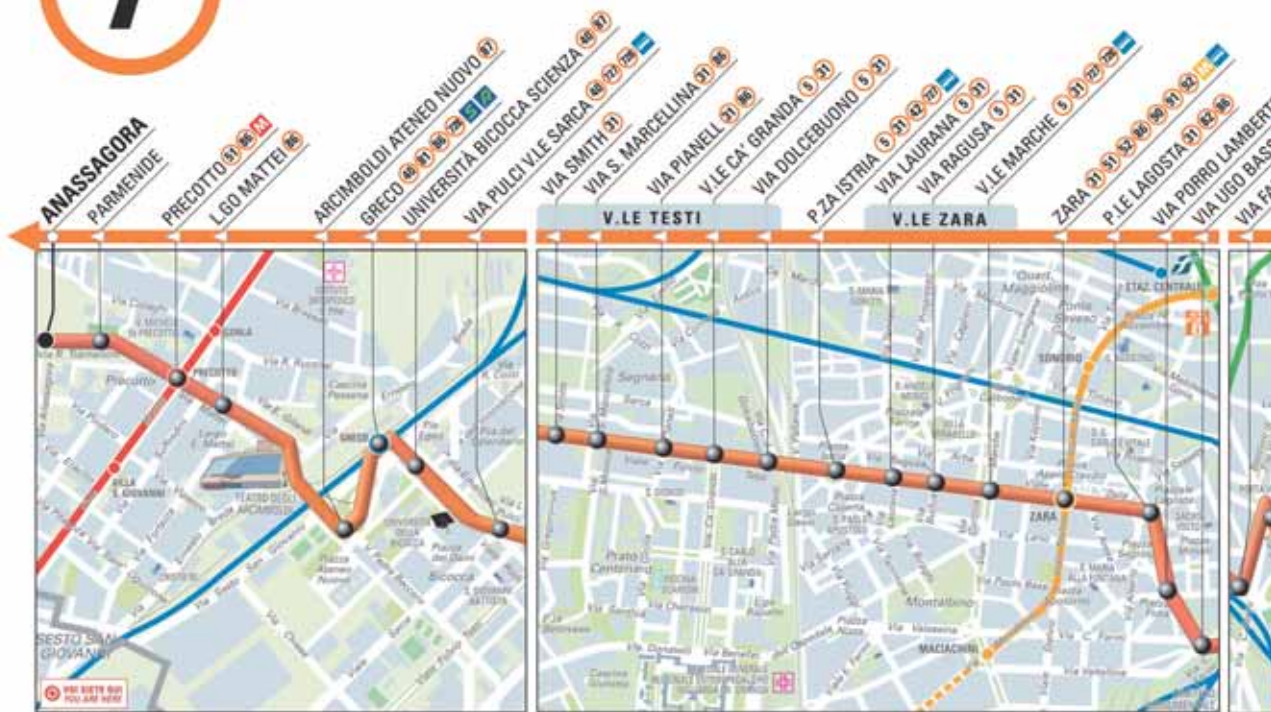
- **metrotranvia** Milano - Cinisello Balsamo **linea 31**;
- linee **automobilistiche 86** (Ospedale Maggiore - P.le Lagosta); **87** (Sesto Marelli M1 - Stazione Centrale); **728** (Milano - Cinisello Balsamo).
- linea **automobilistica** 705 (Milano - Cormano), che sostituirà la linea 704, non più in servizio;

In ambito cittadino i vantaggi sono consistenti:

- aumento della regolarità delle linee;
- incremento del servizio in zona Niguarda;
- servizio in tutto il quartiere Bicocca, attraversato dalla linea 87 (Sesto Marelli M1 - Stazione Centrale M2-M3);
- creazione di un collegamento, grazie alla nuova linea 86 (P.le Lagosta - Q.re Turro), tra la fermata della metropolitana Turro M1 e la casa di cura Ville Turro.

Anche per i cittadini che utilizzano le linee di collegamento con i Comuni di prima fascia il cambiamento sarà all'insegna di un miglioramento del livello di servizio offerto, grazie ad un incremento delle frequenze, soprattutto nelle ore di morbida e in quelle serali.

7



Percorso da **P.le Cacciatori delle Alpi** a **Anassagora**

NUOVO PERCORSO



7



P.LE CACCIATORI DELLE ALPI (46)
V.LE ESPINASSE P.LE CACCIATORI DELLE ALPI (46)
V.LE ESPINASSE VIA PALIZZI (12) (13) (46) (57)
P.LE SANTORRE DI SANTAROSA (17) (19) (57)
VIA NUVOLONE (18)
VIA CASELLA (18)
P.LE ACCURSIO (14) (19)

P.LE ACCURSIO (14) (19)
V.LE CERTOSA (14) (19)

V.LE CERTOSA VIA GROSOTTO (14) (19) (46) (57) (61)
P.ZA FIRENZE (1) (4) (16) (46) (57) (61)
C.SO SEMPIONE VIA E. FILIBERTO (1) (4) (16) (46) (57) (61)

C.SO SEMPIONE VIA ARONA (1) (16) (46) (57) (61)
DOMODOSSOLA (1) (16) (46) (57) (61)
P.ZA GRAMSCI (2) (3) (4) (5) (6) (7) (8) (9) (10) (11) (12) (13) (14) (15) (16) (17) (18) (19) (20) (21) (22) (23) (24) (25) (26) (27) (28) (29) (30) (31) (32) (33) (34) (35) (36) (37) (38) (39) (40) (41) (42) (43) (44) (45) (46) (47) (48) (49) (50) (51) (52) (53) (54) (55) (56) (57) (58) (59) (60) (61) (62) (63) (64) (65) (66) (67) (68) (69) (70) (71) (72) (73) (74) (75) (76) (77) (78) (79) (80) (81) (82) (83) (84) (85) (86) (87) (88) (89) (90) (91) (92) (93) (94) (95) (96) (97) (98) (99) (100)

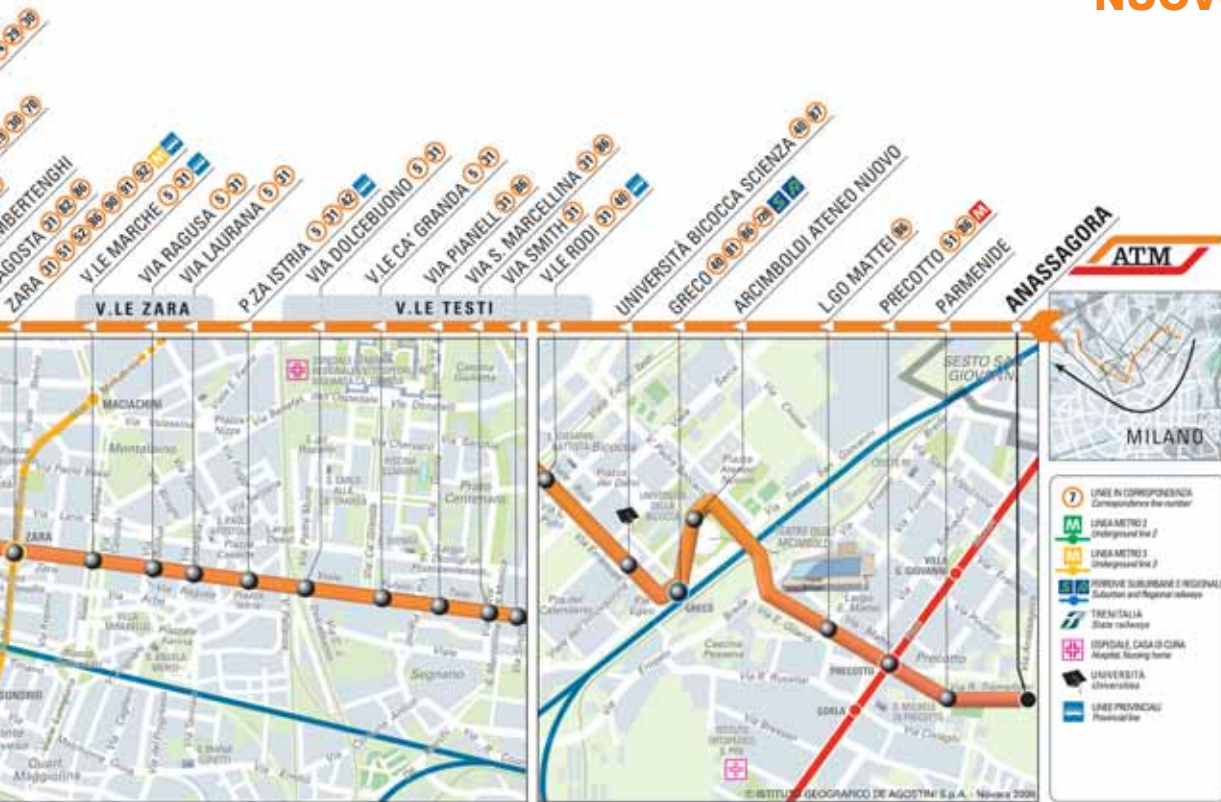
VIA PROCACCINI VIA LOMAZZO (29) (30)
P.LE CIM. MONUMENTALE VIA MESSINA (29) (30)
P.LE BAIA MONTI (3) (4) (5) (6) (7) (8) (9) (10) (11) (12) (13) (14) (15) (16) (17) (18) (19) (20) (21) (22) (23) (24) (25) (26) (27) (28) (29) (30) (31) (32) (33) (34) (35) (36) (37) (38) (39) (40) (41) (42) (43) (44) (45) (46) (47) (48) (49) (50) (51) (52) (53) (54) (55) (56) (57) (58) (59) (60) (61) (62) (63) (64) (65) (66) (67) (68) (69) (70) (71) (72) (73) (74) (75) (76) (77) (78) (79) (80) (81) (82) (83) (84) (85) (86) (87) (88) (89) (90) (91) (92) (93) (94) (95) (96) (97) (98) (99) (100)

VIA FARINI VIA FERRARI (3) (4) (5) (6) (7) (8) (9) (10) (11) (12) (13) (14) (15) (16) (17) (18) (19) (20) (21) (22) (23) (24) (25) (26) (27) (28) (29) (30) (31) (32) (33) (34) (35) (36) (37) (38) (39) (40) (41) (42) (43) (44) (45) (46) (47) (48) (49) (50) (51) (52) (53) (54) (55) (56) (57) (58) (59) (60) (61) (62) (63) (64) (65) (66) (67) (68) (69) (70) (71) (72) (73) (74) (75) (76) (77) (78) (79) (80) (81) (82) (83) (84) (85) (86) (87) (88) (89) (90) (91) (92) (93) (94) (95) (96) (97) (98) (99) (100)
VIA USO BASSI (3) (4) (5) (6) (7) (8) (9) (10) (11) (12) (13) (14) (15) (16) (17) (18) (19) (20) (21) (22) (23) (24) (25) (26) (27) (28) (29) (30) (31) (32) (33) (34) (35) (36) (37) (38) (39) (40) (41) (42) (43) (44) (45) (46) (47) (48) (49) (50) (51) (52) (53) (54) (55) (56) (57) (58) (59) (60) (61) (62) (63) (64) (65) (66) (67) (68) (69) (70) (71) (72) (73) (74) (75) (76) (77) (78) (79) (80) (81) (82) (83) (84) (85) (86) (87) (88) (89) (90) (91) (92) (93) (94) (95) (96) (97) (98) (99) (100)
VIA PORRO LAN... (3) (4) (5) (6) (7) (8) (9) (10) (11) (12) (13) (14) (15) (16) (17) (18) (19) (20) (21) (22) (23) (24) (25) (26) (27) (28) (29) (30) (31) (32) (33) (34) (35) (36) (37) (38) (39) (40) (41) (42) (43) (44) (45) (46) (47) (48) (49) (50) (51) (52) (53) (54) (55) (56) (57) (58) (59) (60) (61) (62) (63) (64) (65) (66) (67) (68) (69) (70) (71) (72) (73) (74) (75) (76) (77) (78) (79) (80) (81) (82) (83) (84) (85) (86) (87) (88) (89) (90) (91) (92) (93) (94) (95) (96) (97) (98) (99) (100)
P.LE... (3) (4) (5) (6) (7) (8) (9) (10) (11) (12) (13) (14) (15) (16) (17) (18) (19) (20) (21) (22) (23) (24) (25) (26) (27) (28) (29) (30) (31) (32) (33) (34) (35) (36) (37) (38) (39) (40) (41) (42) (43) (44) (45) (46) (47) (48) (49) (50) (51) (52) (53) (54) (55) (56) (57) (58) (59) (60) (61) (62) (63) (64) (65) (66) (67) (68) (69) (70) (71) (72) (73) (74) (75) (76) (77) (78) (79) (80) (81) (82) (83) (84) (85) (86) (87) (88) (89) (90) (91) (92) (93) (94) (95) (96) (97) (98) (99) (100)

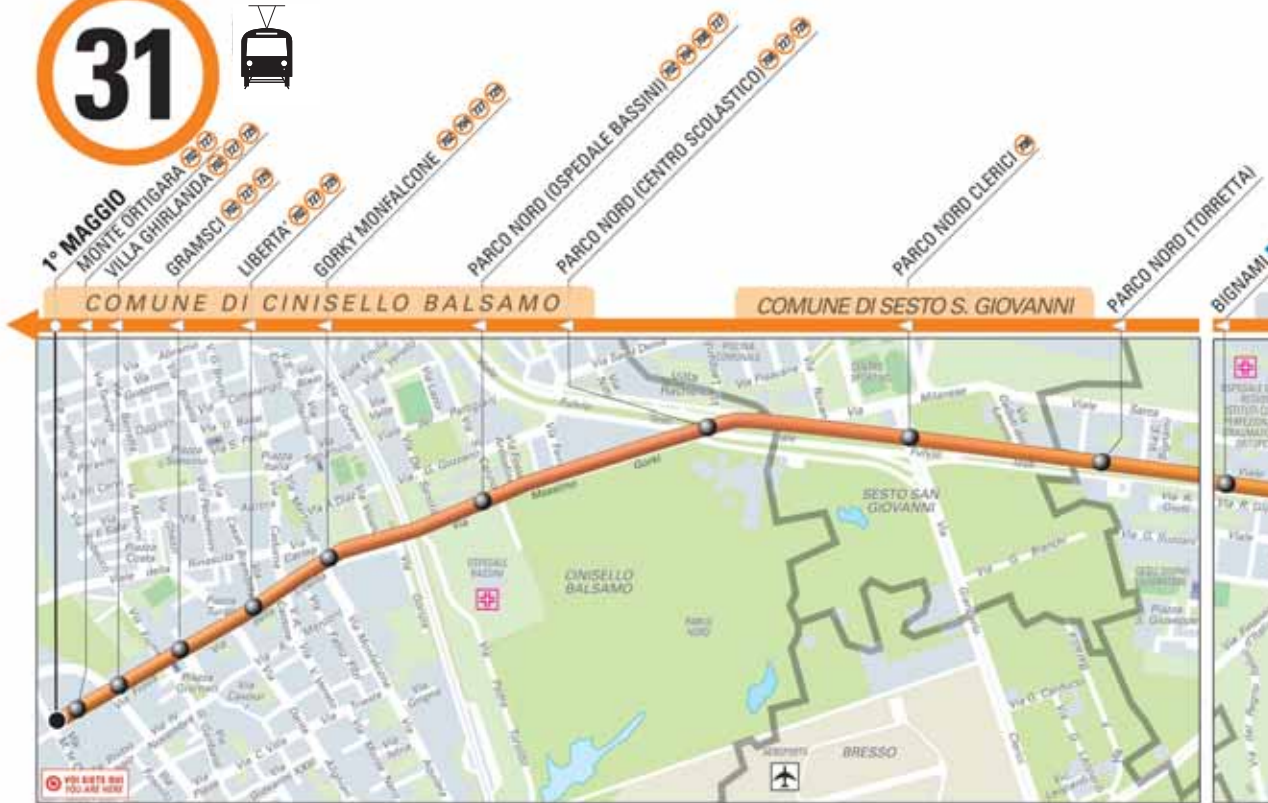


 Percorso da **Anassagora** a **P.le Cacciatori delle Alpi**

NUOVO PERCORSO



31



○ Percorso da Milano (P.le Lagosta) a Cinisello Balsamo (1° Maggio)

NUOVA METROTRANVIA MILANO-CINISELLO





 Percorso da **Cinisello Balsamo (1° Maggio)** a **Milano (P.le Lagosta)**

NUOVA METROTRANVIA MILANO-CINISELLO



44



 **Entrambi** i percorsi (Gorla - Cascina Gobba / Cascina Gobba - Gorla)



NUOVO PERCORSO

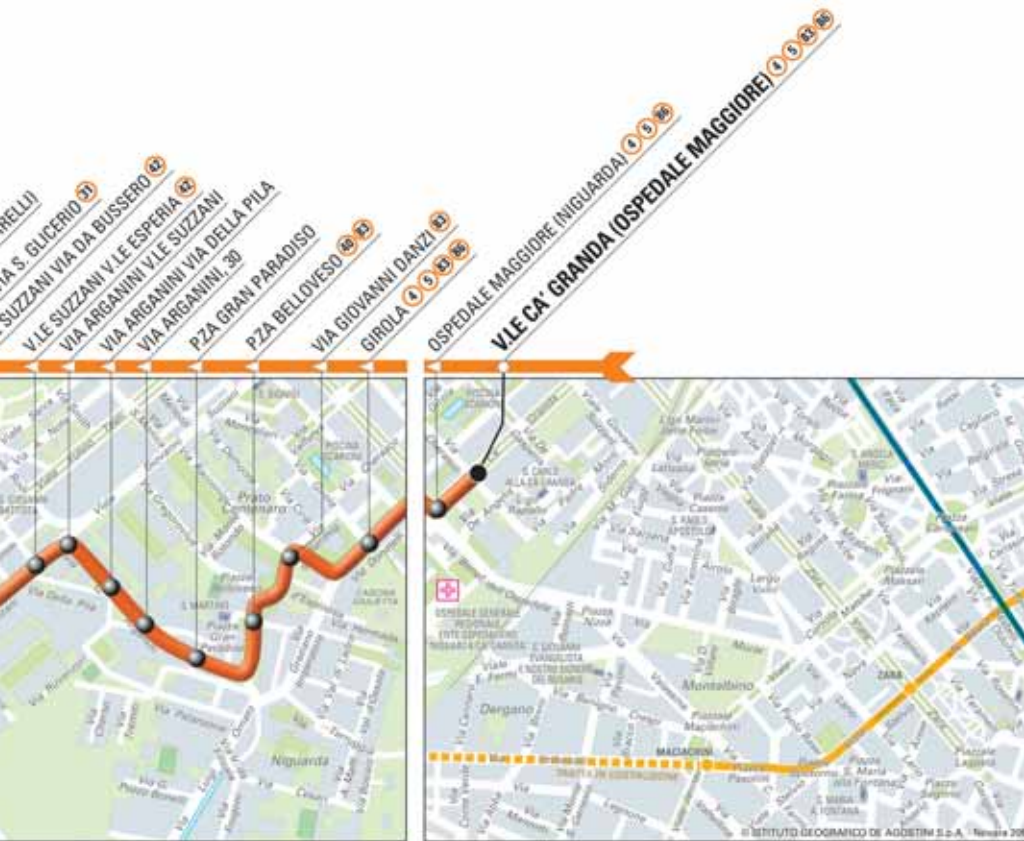


51



○ Percorso da **V.le Ca' Granda** (Ospedale Maggiore) a **Cimiano**

NUOVO PERCORSO



MILANO



NUOVO PERCORSO



7 LINEE IN CORRESPONDENZA
Correspondence the number

- M** LINEAMETRO 1
Underground the 1
- M** LINEAMETRO 2
Underground the 2
- M** LINEAMETRO 3
Underground the 3
- S** FONDOSUBURBANI E REGIONALI
Suburban and Regional routes
- H** SPECIALE CASA CLIMA
Special Housing
- P** PARCHIO DI CORRESPONDENZA ATM
ATM exchange parking areas
- U** UNIVERSITA
Universities



81



 Percorso da **Stazione Centrale** a **Sesto Marelli** (Capolinea)

NUOVO PERCORSO



81



 Percorso da **Sesto Marelli (Capolinea)** a **Stazione Centrale**

NUOVO PERCORSO



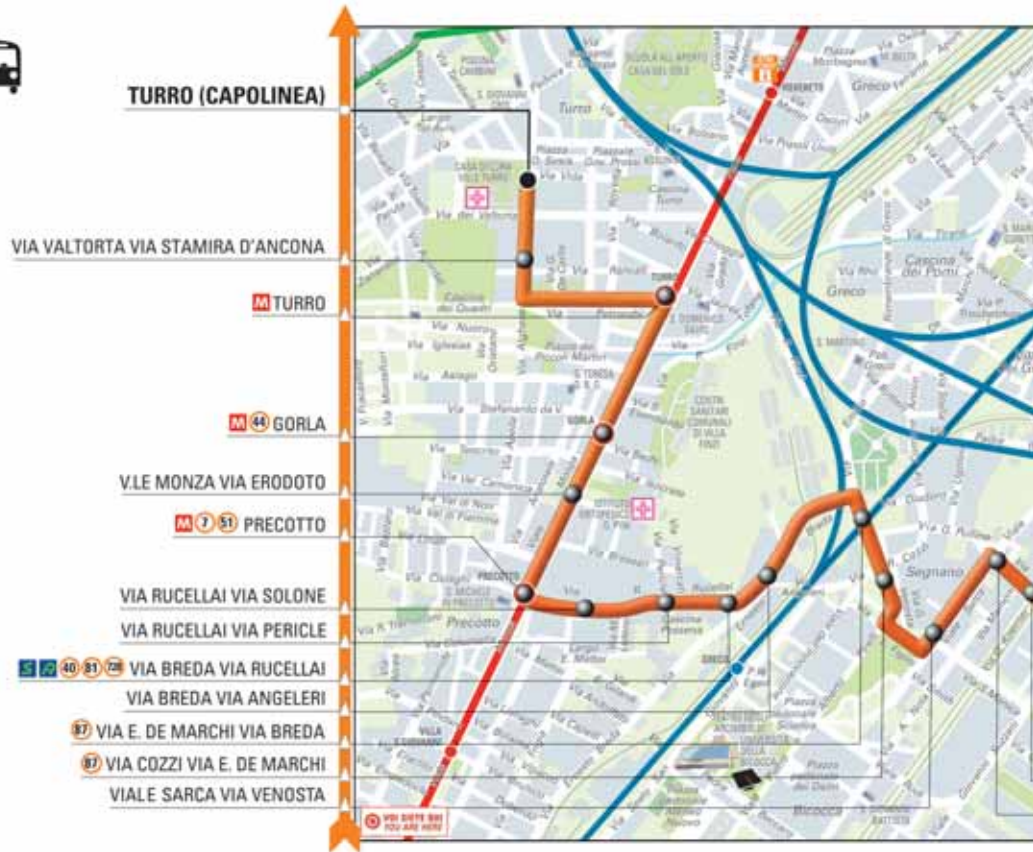
ATM

MILANO

- LINEE IN CORRESPONDENZA
Correspondence line number
- LINEA METRICO 1
Underground line 1
- LINEA METRICO 2
Underground line 2
- LINEA METRICO 3
Underground line 3
- FERROVIE SUBURBANE E REGIONALI
Suburban and Regional railways
- TRAMVIA
Tramway
- OSPEDALI, CASA DI CURA
Hospitals, Nursing home
- UNIVERSITÀ
Universities
- LINEE PROVINCIALI
Provincial line



86



 Percorso da **P.le Lagosta** a **Turro** (Capolinea)

NUOVA LINEA



P.LE LAGOSTA 7 31 32

ZARA 7 31 51 52 90 91 92 M

V.LE STELVIO VIA LARIO 52 92 90 91 92

VIA LARIO VIA NAVA

VIA LARIO VIA MURAT

VIA MURAT VIA BIRAGHI

VIA MURAT VIA CUFRA

NIZZA 4

(OSPEDALE MAGGIORE) NIGUARDA 4 5 31 33

GIROLA 4 5 31 33

VIA SANTHIA' VIA GIROLA

VIA GIROLA VIA MONCALIERI

V.LE TESTI VIA PIANELL 7 31

V.LE SARCA VIA PIANELL



- LINEE IN CORRESPONDENZA
Compendio di linee
- LINEA METRO1
Underground line 1
- LINEA METRO2
Underground line 2
- FERROVIE SUBURBANE E REGIONALI
Suburban and Regional services
- OSPEDALE CASA DI CURA
Hospital / Nursing home
- UNIVERSITÀ
University
- LINEE PROVINCIALI
Provincial line



86



VIA PIANELL VIA UGOLINI

V.LE SARCA VIA RABOLINI

7 21 V.LE TESTI VIA PIANELL

7 21 V.LE TESTI VIA S. MARCELLINA

42 V.LE SUZZANI VIA PIANELL

VIA GIROLA VIA MONCALIERI

51 83 VIA CHERASCO

4 5 51 83 V.LE CA'GRANDA (OSPEDALE MAGGIORE)

VIA BENEFATTORI DELL'OSPEDALE

4 NIZZA

VIA MURAT VIA CUFRA

VIA MURAT VIA BIRAGHI

VIA LARIO VIA MURAT

VIA LARIO VIA NAVA

52 82 90 91 92 V.LE STELVIO VIA LARIO

82 P.LE SEGRINO

7 21 82 P.LE LAGOSTA



○ Percorso da **Turro** (Capolinea) a **P.le Lagosta**

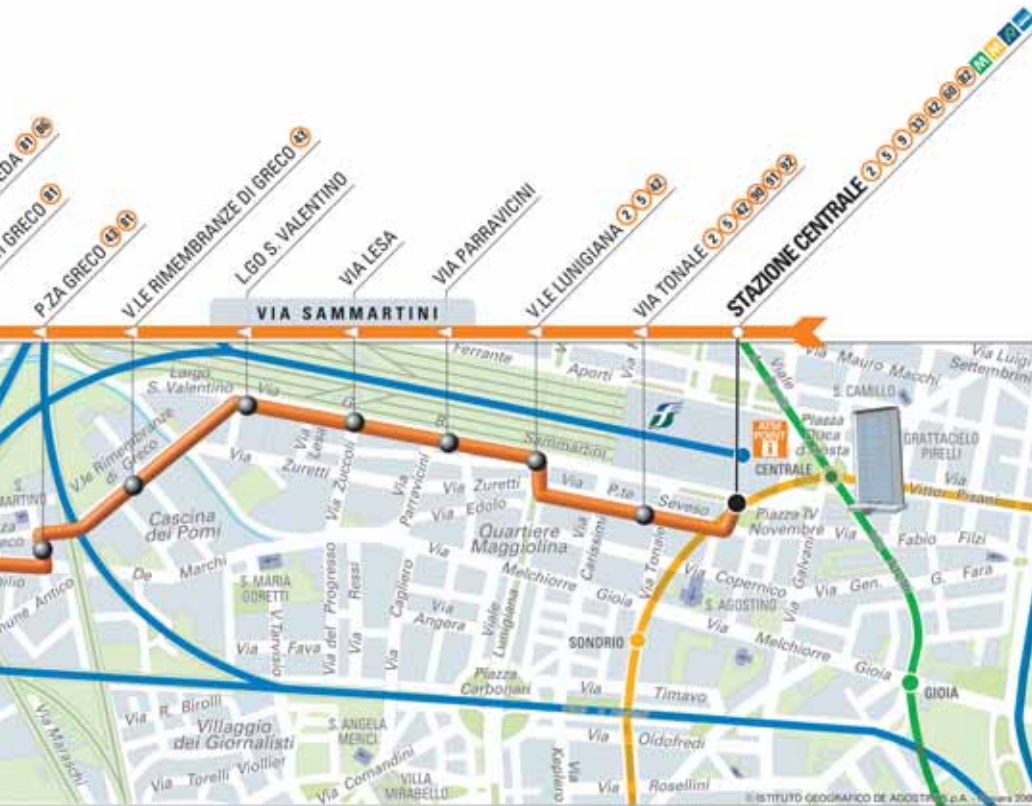
NUOVA LINEA



- 7 LINEE IN CORRESPONDENZA
Correspondence line number
- M LINEA METRO 1
Underground line 1
- M LINEA METRO 2
Underground line 2
- 5/20 FERROVIE SUBURBANE E REGIONALI
Suburban and Regional railways
- HOSPEDALE, CASA DI CURA
Hospital, Nursing home
- UNIVERSITÀ
Universities



NUOVA LINEA



ATM

MILANO

- 7 LINEE IN CORRESPONDENZA
Correspondence line number
- M LINEAMETRO 1
Underground line 1
- G LINEAMETRO 2
Underground line 2
- Y LINEAMETRO 3
Underground line 3
- STB FERROVIE SUBURBANE E REGIONALI
Suburban and Regional railways
- TRAMVIA
Tram
- H OSPEDALE CASA DI CURA
Hospital, Nursing home
- UNIVERSITÀ
University
- LINEE PROVINCIALI
Provincial line



NUOVA LINEA



- LINEE IN CORRESPONDENZA
Correspondence number
- LINEA METRO 1
Underground line 1
- LINEA METRO 2
Underground line 2
- LINEA METRO 3
Underground line 3
- FERROVIE SUBURBANE E REGIONALI
Suburban and Regional railway
- TRAMVIA
Tramway
- OSPEDALI, CASA DI CURA
Hospital, Nursing home
- UNIVERSITÀ
University
- LINEE PROVINCIALI
Provincial line



702



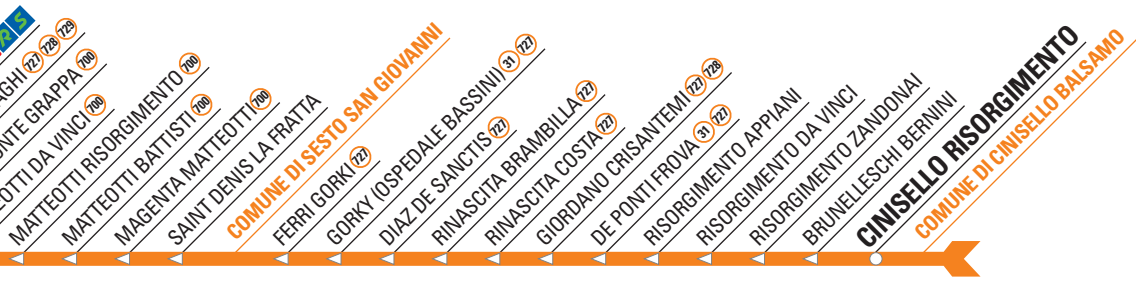
- CINISELLO RISORGIMENTO
- RISORGIMENTO ZANDONAI
- RISORGIMENTO MASCAGNI
- GUARDI RISORGIMENTO
- MONTE SANTO
- DE PONTI RISORGIMENTO
- GIORDANO CRISANTEMO (31) (727)
- RINASCITA CRISANTEMI (72) (728)
- RINASCITA COSTA (72)
- S. MARTINO CASATI (72)
- DE SANCTIS 5 (72)
- GORKI (OSPEDALE E BASSINI) (31) (72)
- FERRI GORKI (72)
- TESTI, 128
- COMUNE DI CINISELLO BALSAMO
- LEOPARDI SAINT DENIS
- MATTEOTTI ROVANI (700) (708)
- MATTEOTTI LEOPARDI (700)
- MATTEOTTI SARDEGNA (700)
- MATTEOTTI DA VINCI (700)
- MONTE...

- COLOGNO NORD (PLE OVEST) (M)
- COLOGNO NORD M2 (709) (M)
- DALLA CHIESA DALL'ACQUA
- DALL'ACQUA DALLA CHIESA
- CASTELLO (709)
- CAVALLOTTI EMILIA (709)
- COMUNE DI COLOGNO MONZESE
- DI VITTORIO EUROPA
- DI VITTORIO (TANG. EST)
- DI VITTORIO MARTESANA
- GRANDI PISA (700)
- CANTORE EDISON
- ITALIA CANTORE (700)
- D'ARCO ITALIA (700)
- D'ARCO VOLTA (700)
- GRAMSCI DIAZ (700)
- MONTE GRAPPA (728) (L1)
- MATTEOTTI CASIRA...
- MATTEOTTI MO...

NUOVO PERCORSO



direzione **Cinisello Balsamo**



direzione **Cologno Monzese**



705



CORMANO P.ZA BERLINGUER

24 MAGGIO, 105

DA VINCI 24 MAGGIO

DA VINCI SAURO ⁷²⁹

LIBERTÀ BATTISTI

GRAMSCI BELLINI

GRAMSCI

MILANO Q.RE COMASINA

SACRO CUORE ESCULAPIO ⁴⁰ ⁴¹

MERLONI COMASINA ⁴⁰ ⁴¹ ⁴²

FORNI DA NOVATE ⁴⁰ ⁴¹ ⁴²

FORNI COMASINA ⁴⁰ ⁴¹ ⁴²

COMUNE DI MILANO

GRAMSCI S.S. 35 ¹⁷ ³²

GRAMSCI DONZETTI
MO

NUOVA LINEA



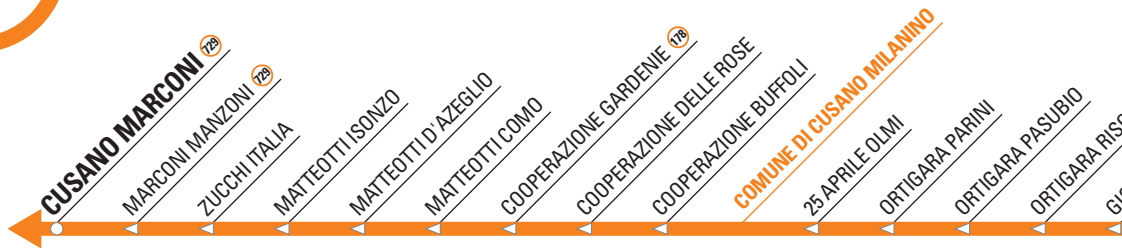
direzione **Cormano**



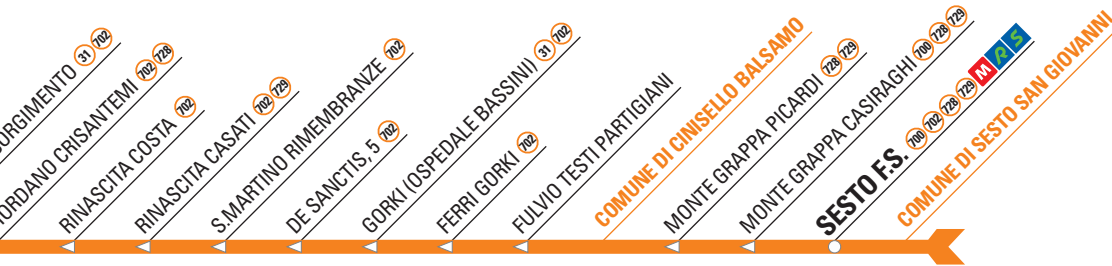
direzione **Milano**



727



NUOVO PERCORSO



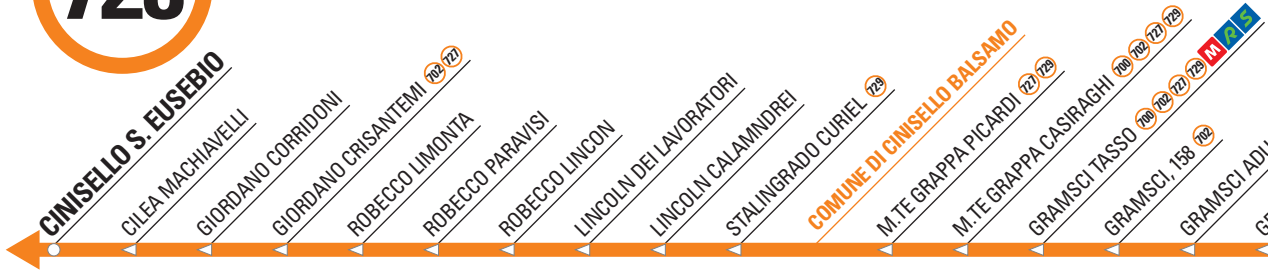
direzione **Cusano Milanino**



direzione **Sesto San Giovanni**

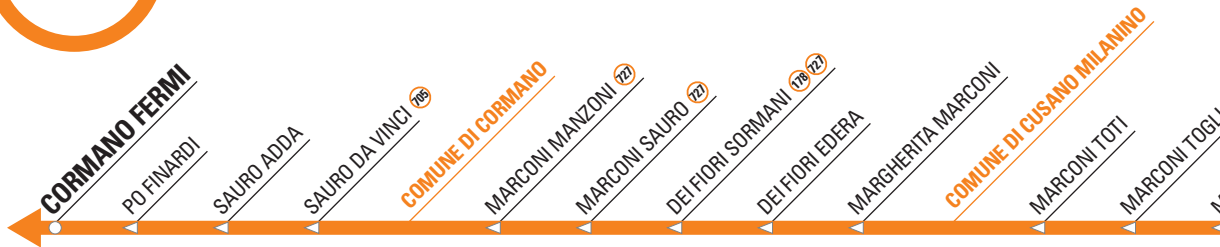


728

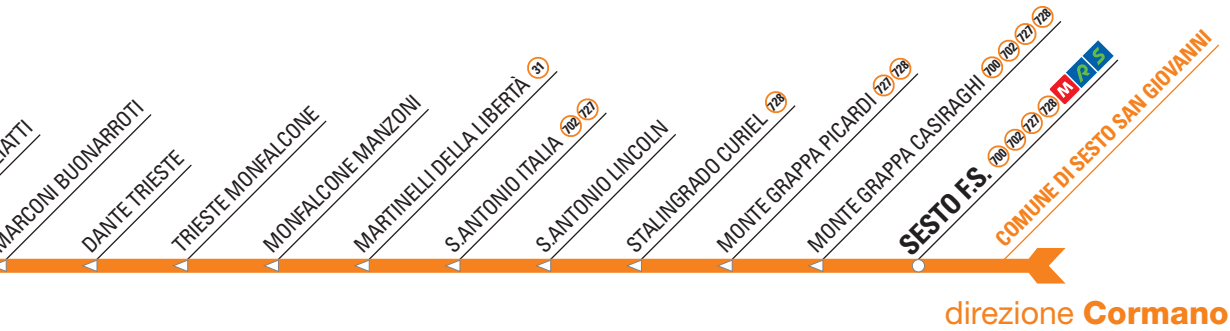




729



NUOVO PERCORSO



LINEE CHE MODIFICANO IL PERCORSO

Cosa cambia		In sostituzione
Linea 5	Non vengono più effettuate le corse tra Ospedale Maggiore e P.le Lagosta	Linea 31 Milano P.le Lagosta - Cinisello Via 1° Maggio Linea 86 Ospedale Maggiore - P.le Lagosta
Linea 7	Estensione del percorso da Via Farini/Via Ferrari a Cacciatori delle Alpi	Linea 4 per il tratto tra L.go Cairoli e Via Farini/Via Ferrari
Linea 11	Soppressa	Linea 7 per il tratto tra Cacciatori delle Alpi e V.le F. Testi/V.le Rodi Linea 31 per il tratto tra V.le F. Testi/V.le Rodi e Bignami
Linea 40	Modifica il percorso tra V.le Suzzani e Via Ornato	Linea 51 tra V.le Suzzani e Via Ornato
Linea 44	La linea percorre la tratta da Cascina Gobba M2 a Gorla M1	Linea 40 per il tratto tra Niguarda e V.le Suzzani Linea 83 per il tratto tra Niguarda e Via da Saluzzo Linea 86 per il tratto tra V.le Suzzani e Gorla M1
Linea 51	La linea percorre la tratta da Cimiano M2 all'Ospedale Maggiore	Linea 86 dall'Ospedale Maggiore a P.le Lagosta
Linea 81	Nel tratto compreso tra P.za Greco e la Stazione Centrale passa in Via Melchiorre Gioia	Linea 87 per il tratto tra P.za Greco e la Stazione Centrale lungo Via Sammartini
Linea 83	Nel tratto fra Osp. Maggiore e Niguarda Parco Nord transita da Via Cesari e Via da Saluzzo	
Linea 702	Nel comune di Cinisello transita dal capolinea della linea 31 (Via 1° Maggio), in Sesto transita in Via Acciaierie e Via Mazzini	Linea 701 per il tratto Via Fogagnolo, Via Cesare da Sesto
Linea 704	Soppressa	Linea 705 da Milano Q.re Comasina a Cormano P.za Berlinguer
Linea 727	La linea percorre la tratta da Cusano (Via Marconi) a Sesto FS M1, transitando per Ospedale Bassini	Linea 728 da Cinisello S. Eusebio a Sesto FS Linea 31 da Ospedale Bassini a Milano
Linea 729	Viene prolungata a Cormano (Via Fermi)	

LINEE CHE ENTRANO IN SERVIZIO

Linea 31	Milano - Cinisello
Linea 86	Q.re Turro – Precotto M1 – Ospedale Maggiore - P.le Lagosta
Linea 87	Stazione Centrale - Bicocca Università - Sesto Marelli M1
Linea 705	Cormano P.za Berlinguer - Milano Q.re Comasina
Linea 728	Cinisello Sant'Eusebio - Sesto FS M1 - Milano Bicocca Università





ATM - Azienda Trasporti Milanese S.p.A.
Foro Buonaparte, 61 - 20121 Milano

Verificare i nuovi percorsi sul sito: www.atm-mi.it
o chiamare il **numero verde 800 808181**

